










LEGENDA:

-  přístupová cesta ke stavbě
-  hranice pozemků KN
-  hranice katastrálního území
-  pozemek dotčený stavbou
-  pozemek dotčený přístupovou cestou/manipulačním pruhem



Zodpovědný projektant	Vypracoval	Technická kontrola		
Ing. Ladislav Malý	Ing. Ladislav Malý	Ing. Lubor Dítě		
				
Kraj: Pardubický	Obec: Sezemice - Lukovna		MULTIAQUA s.r.o. IČO: 60113111 DIČ: CZ60113111	Veverkova 1343/1 Pražské Předměstí 500 02 Hradec Králové
Zadavatel: Povodí Labe, státní podnik, Víta Nejedlého 951, 500 03 Hradec Králové			Stupeň	DPS
Ředický potok, Lukovna, oprava zaústění, ř. km 0,000 - 0,100			Datum	červenec 2025
			Zakázkové číslo	M25/013
			Formát	1 x A4
Katastrální situační výkres - výřez			Měřítko: 1: 500	Číslo přílohy: -

Předložená dokumentace je duševním vlastnictvím firmy Multiaqua s.r.o., Hradec Králové